

Itinéraires de Promenade et de Randonnée

Entre Auvergne
et Limousin




D'après ©IGN scan25© 2006




 **8,2 km - 2h15** (Variante "Soumeyrat" + 2km00)

 **Moyen**



 La commune de Rilhac-Xaintrie se situe à la frontière entre le Limousin et l'Auvergne : les vaches de race Salers et l'habitat typique trahissent l'influence de ces deux pays. Tout au long du circuit, vous aurez la chance d'observer un panorama magnifique (avec vue sur le puy du Bassin, les Monédières, le puy de Sancy et le puy Mary). Et au fil des petits villages traversés vous rencontrerez plusieurs petites sources, accompagnées d'un lavoir, des ruines d'un moulin, d'une fontaine ou encore d'un abreuvoir.

 **BALISAGE Jaune**

-  Bonne direction
-  Changement de direction
-  Mauvaise direction



Rilhac-Xaintrie
Mairie : 05.55.28.25.86